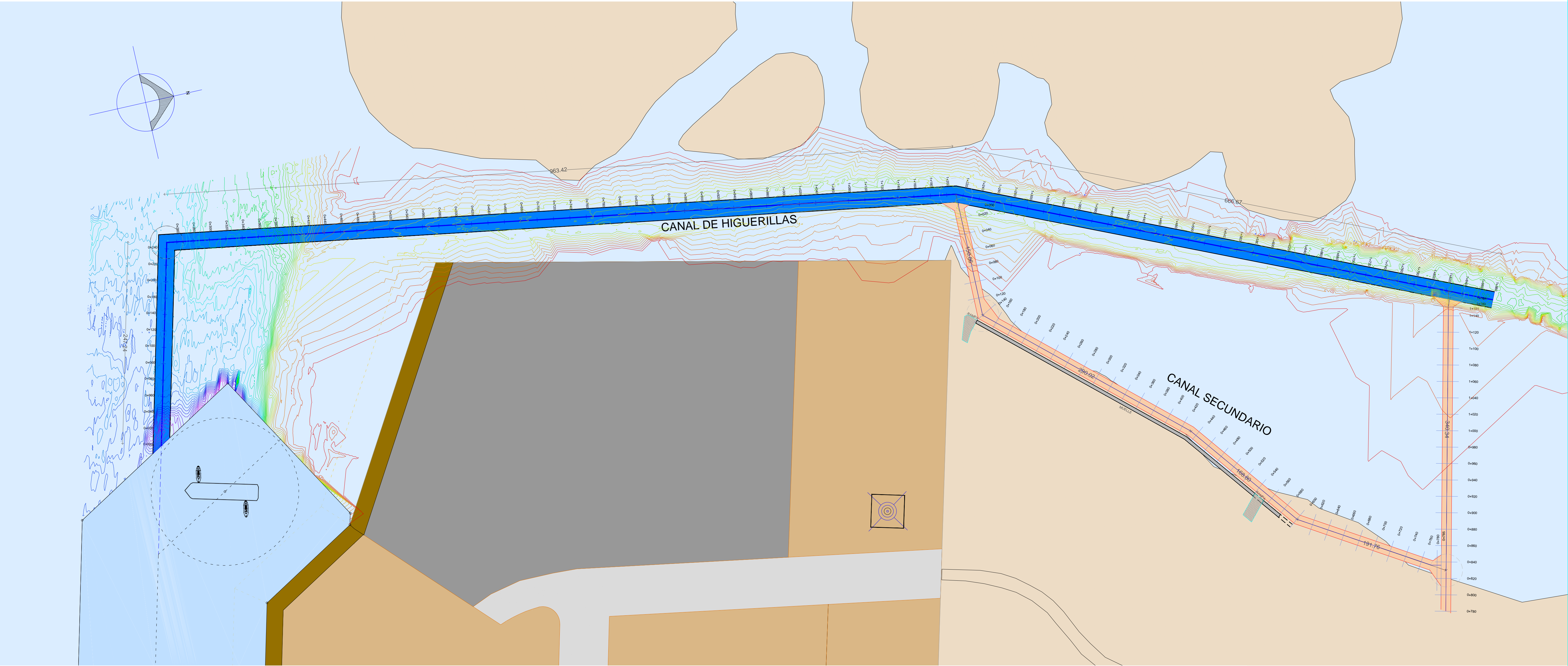
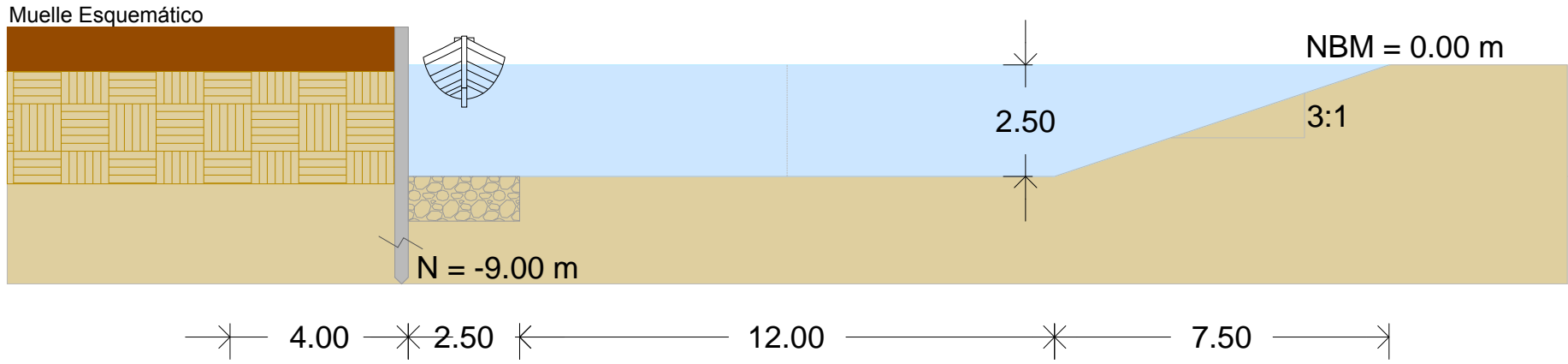


PROYECTO DE DRAGADO CANAL DE HIGUERILLAS  
DIMENSIONAMIENTO GENERAL


PUERTO DE MATAMOROS  
ETAPA 2



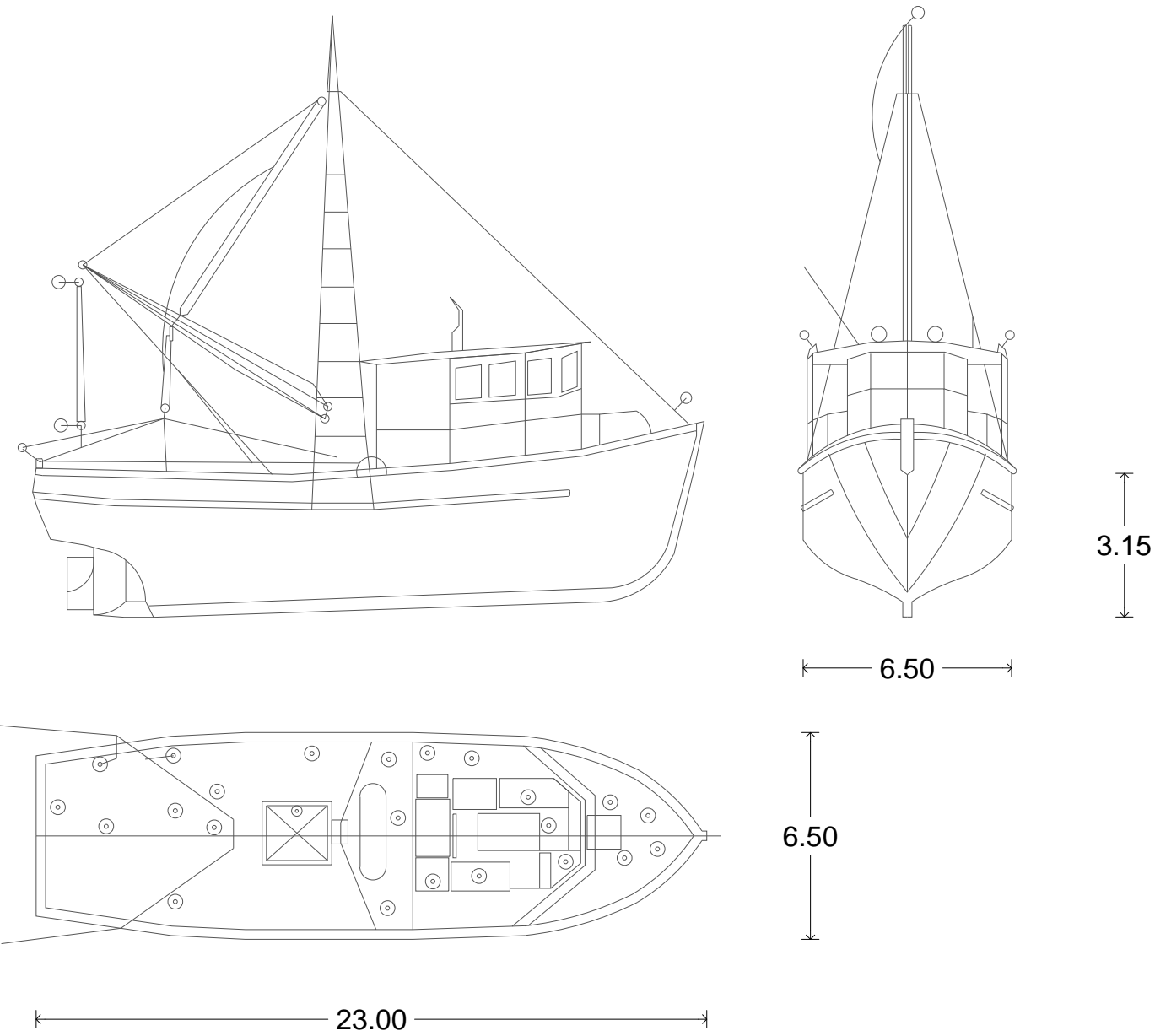
CANAL SECUNDARIO



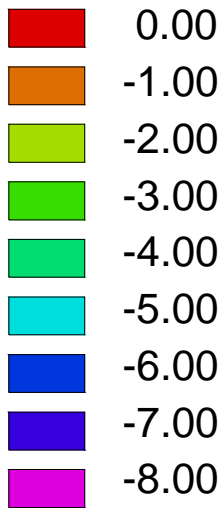
CANAL DE HIGUERILLAS



EMBARCACIÓN DE PROYECTO



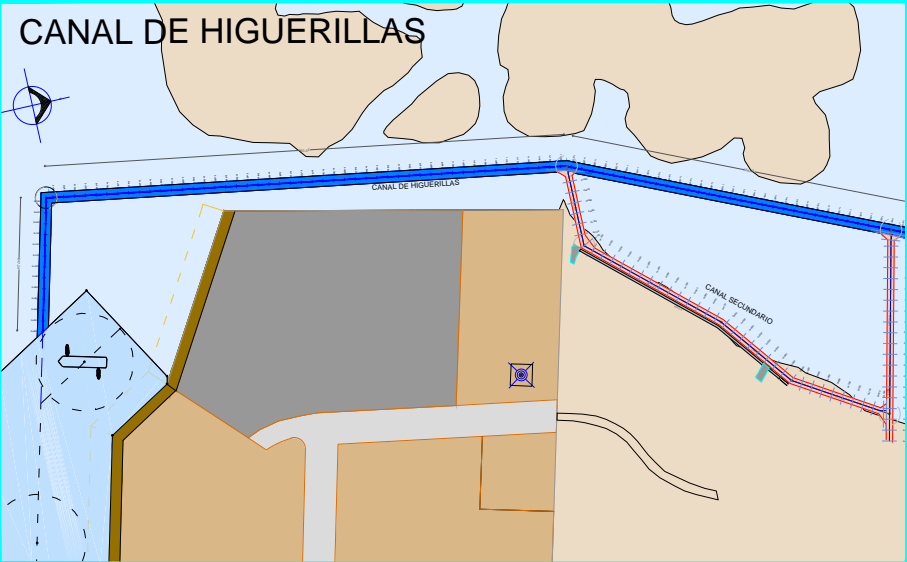
CURVAS DE NIVEL



LOCALIZACION NACIONAL



LOCALIZACION ESTATAL



LOCALIZACION PARTICULAR

SIMBOLOGÍA

NOTAS:

SISTEMA DE PROYECCION CARTOGRAFICA

EL NORTE MOSTRADO ES EL ASTRONOMICO

MARCO DE REFERENCIA: SISTEMA ITRF2008 EPOCA2010

ELIPSOIDE DE REFERENCIA: GR80

PROYECCION CARTOGRAFICA: UTM

ZONA UTM: 14

NIVEL DE REFERENCIA: NIVEL DE BAJAMAR MEDIA (N.B.M.)



NOMBRE DEL CONTRATO

PROYECTO EJECUTIVO PARA EL DRAGADO PARA EMBARCACIONES PESQUERAS DEL CANAL DE HIGUERILLAS EN FRENTE DE AGUA DE LA TIERRA NORTE DEL PUERTO DE MATAMOROS

APROBÓ:

ING. RICARDO CORREA CHAIREZ  
DIRECTOR GENERAL

REVISÓ:

ING. JOSE ROGELIO ONTIVEROS ARREDONDO  
GERENTE DE INGENIERÍA

PROYECTO DE DRAGADO CANAL DE HIGUERILLAS  
DIMENSIONAMIENTO GENERAL  
PUERTO DE MATAMOROS

ESCALA DEL PLANO: ACOTACION: CADENAMIENTOS:

1 : 2,500 METROS

FECHA DE ELABORACION: NUMERO DE PLANO:

JULIO 2017

PY-HIGUERILLAS-PDD-2015-14